



PEMERINTAH KABUPATEN BANGGAI

DATA KECAMATAN NUHON




KECAMATAN NUHON KABUPATEN BANGGAI  
TAHUN 2023

**JUMLAH ASN YANG ADA DI KELURAHAN DAN DESA  
TAHUN 2023**

NO	DESA/KELURAHAN	JUMLAH ASN DIKECAMATAN		JUMLAH TENAGA GURU		JUMLAH TENAGA MEDIS		JUMLAH APARAT KELURAHAN		JUMLAH APARAT DESA		KETERANGAN
		L	P	L	P	L	P	L	P	L	P	
1	Bangketa			6	12	2	1			3	6	
2	Tobelombang			1	1	1	1			6	4	
3	Balaang			3	4		4			6	5	
4	Mantan B			3	1	1	2			6	3	
5	Tomeang	2	2	3	10	2	3			5	4	
6	Pakowa Bunta	3	4	4	5		1			4	3	
7	Pibombo			3	6	1	2			7	2	
8	Bolobungkang	5	5	3	5		4			7	2	
9	Petak		1	3	3							
10	Bella	1		1	3		1					
11	Binohu			4	3		2			7	2	
12	Damai Makmur	1	1	2	1	1						
13	Jaya Makmur	8	6	11	12	3	4			9	1	
14	Saiti			4	4	4	2			7	3	
15	Sumber Agung		1	1	11		3			7	2	
16	Batu Hitam	1			3		1			6	3	
17	Kabua Bua	1		3	1		2			7	2	
18	Pulodalagan			3	1		1			5	3	
19	Obo Balingara			1	1	1	1			4	4	
20	Tetesulu		4		4		2			10	2	


Tomeang, 26 Juni 2023  
 Camat Nuhon



**Haradi Bola, SH**  
 NIP. 19830510 200801 1 010

DATA GEOGRAFIS KECAMATAN


NO	DESA/ KELURAHAN	LUAS WILAYAH (Ha)	TINGGI WILAYAH (mdpl)	JUMLAH PULAU	JARAK KE KABUPATEN (km)	KETERANGAN
1	Bangketa	657	5		167	
2	Tobelombang	7,979	20		162	
3	Balaang	3,731			153	
4	Mantan B	10			160	
5	Tomeang	1,400	15		150	
6	Pakowa Bunta	1,600	0.5		150	
7	Pibombo	900			180	
8	Bolobunggang	660	34		155	
9	Petak	4,000	12		147	
10	Bella	7,500			145	
11	Binohu	6,112			145	
12	Damai Makmur	1,660	41		150	
13	Jaya Makmur	13,000	92		160	
14	Saiti	6,000	110		150	
15	Sumber Agung	593	122	1	145	
16	Batu Hitam	6,400		1	190	
17	Kabua Bua	11,670				
18	Pulodalagan	3,000	80	1	164	
19	Obo Balingara	16,200	57		192	
20	Tetesulu	4700			151	

Tomeang, 26 Juni 2023  
 Camat Nuhon  
  
**Haridi Bola, SH**  
 NIP. 19830510 200801 1 010

**DATA DEMOGRAFIS KECAMATAN**

NO	DESA/ KELURAHAN	JMh PENDUDUK		JUMLAH KARTU KELUARGA	JUMLAH KARTU KELUARGA MENURUT AGAMA						JMh KEPADATANP ENDUDUK (Jiwa/ Ha)	KETERANGAN
		LAKI-LAKI	PEREMPUAN		ISLAM	KRISTEN	KATOLIK	HINDU	BUDHA	KONGHUCU		
1	Bangketa	702	726	465	378	87					2.0	
2	Tobelombang	394	381	160	50	110						
3	Balaang	624	714	415	413	2					1,333.0	
4	Mantan B	283	243	181		179	1		1			
5	Tomeang	872	850	580	1.670	52	32				125.0	
6	Pakowa Bunta	251	260	156	511						511.0	
7	Pibombo	268	257	168	190	335					525.0	
8	Bolobungkang	489	469	272	440	29					1.4	
9	Petak	340	320	206	201	5					6.1	
10	Bella	450	441	290	878	12					891.0	
11	Binohu	400	352	233	672	80					45.0	
12	Damai Makmur	621	582	380	86	2		292				
13	Jaya Makmur	1010	941	624	619	4		1			150.1	
14	Saiti	1041	970	216	1616	50		345				
15	Sumber Agung	766	727	459	1493	15					225.0	
16	Batu Hitam	268	284	172	90	83					552.0	
17	Kabua Bua	241	213	138	5	133					454.0	
18	Pulodalagan	334	312	188	186	2					646.0	
19	Obo Balingara	383	334	218	129	89					717.0	
20	Tetesulu	234	202	145	426	10					436.0	


Tomeang, 26 Juni 2023  
 Camat Nuhon



**Haradi Bopa, SH**  
 NIP. 19830510 200801 1 010

DATA POTENSI SUMBER DAYA ALAM DESA/KELURAHAN KECAMATAN

NO	DESA/ KELURAHAN	JUMLAH PERTANIAN/PERKEBUNAN (ton)										JUMLAH PERTANIAN/PERKEBUNAN						
		PADI	JAGUNG	KEDELAI	KACANG TANAH	UBI KAYU	UBI JALAR	TOMAT	CABE KECIL	CABE BESAR	DURIAN	PEPAYA	BUAH NAGA	PISANG	JERUK SIAM	SEMANGKA	KELAPA KOPRA	KOPI
1	Bangketa		1600						1				0.1		0.01	15		
2	Tobelombang																	
3	Balaang	100	50													100 ton		
4	Mantan B		1													20		
5	Tomeang		50															
6	Pakowa Bunta		40															
7	Pibombo																	
8	Bolobungkang		98		0.5	0.2	0.3	2.5	0.8		0.5	0.2		1.5		112 Ton		0.3
9	Petak																	
10	Bella		100			10										200		
11	Binohu	1	10													15		
12	Damai Makmur	80	10													2		
13	Jaya Makmur		50	10	5	2	25	4	2	20	5		1		50	2	4	
14	Saiti	35	80		15	10	20	2	0.8	1	5	1	2	0.2	1	210	0.5	2.3
15	Sumber Agung																	
16	Batu Hitam		558															
17	Kabua Bua		19													6		
18	Pulodalagan						1				1			3				
19	Obo Balingara		10						4				1/2			20		
20	Tetesulu																	


Tomeang, 26 Juni 2023  
 Camat Nuhon  
  
 Hariedi Bala, SH  
 NIP. 19830510 200801 1 010

KACANG PANJANG	JUMLAH PERIKANAN								JUMLAH PETERNAKAN							JUMLAH		
	IKAN MAS	IKAN NILA	IKAN LELE	IKAN BANDENG	KEPITING	UDANG	UDANG BOSTER	IKAN MUJAIR	ITIK	ENTOK	KELINCI	SAPI	KERBAU	KUDA	KAMBING	DOMBA	BABI	AYAM KAMPUNG
											100			5			500	
											2							
						100 ton					200 ekor							
											500			34			500	
											200						125	
											241			43			576	
									60		500			50			700	
											10						50	
											413			33		468	1126	
									20		243			188			300	
0.2		0.03	0.03															
									90						350			
											45						45	



**DATA SUMBER DAYA MANUSIA KECAMATAN/DESA/KELURAHAN**

NO	DESA/ KELURAHAN	JUMLAH SISWA						JUMLAH MAHASISWA	JUMLAH GURU				JUMLAH TENAGA KESEHATAN		KETERANGAN
		SD	MIN	SMP	MTS	SMA	MA		PNS	PPPK	NON PNS	NON PPPK	PNS	NON PNS	
1	Bangketa	200		100					6	1	4		3		
2	Tobelombang	55		23		15		6	2	2	10			3	
3	Balaang	151	101	30	8	30	3	25	7	6	19		1		
4	Mantan B	38		82		8		13	4	4		10		3	
5	Tomeang	400		95		200		50	47	9	28	28	6	10	
6	Pakowa Bunta	60		20		19		13	3	3	7	4		1	
7	Pibombo	46		33		25		104	3		8		3	8	
8	Bolobungkang	83	4	30	7	32		24	6	2	6		3	3	
9	Petak	57		45	20	23		13	6	1	4	4	1	1	
10	Bella	80		43	1	36		32	9	2		4	1	4	
11	Binohu	67	4	26	5	39		18	4	1	2		1	1	
12	Damai Makmur	116		41		22		14	3	1		1	1	1	
13	Jaya Makmur	124	126	75	124	154		16	6	5	11	12	5	6	
14	Saiti	109	126	70	63	129		25	3	1	18		6	5	
15	Sumber Agung	108		49	30	45	98	330	2		12		2	3	
16	Batu Hitam	230		7		7		4	3				1		
17	Kabua Bua	154		34		38		7	4	1	3		1	2	
18	Pulodalagan	87		15	10	9	1	122	3	1	2			1	
19	Obo Balingara	92		22		3		6	2	1	4			2	
20	Tetesulu	32		10	8	12	1	10	1	3	3		1	1	


Tomeang, 26 Juni 2023  
  
 Hariadi Bala, SH  
 NIP. 19830510 200801 1 010



**DATA INFRASTRUKTUR KECAMATAN/DESA/KELURAHAN**

NO	DESA/ KELURAHAN	FASILITAS PENDIDIKAN								FASILITAS KESEHATAN			FASILITAS RUMAH IBADAH						KAM JMH KANTOR KECAMATAN
		PAUD	TK	SD	MIN	SMP	MTS	SMA	MA	PUSKESMAS	PUSTU	POS KESDES	ISLAM	KRISTEN	KATOLIK	HINDU	BUDHA	KONGHUCU	
1	Bangketa	1	1	1		1					1	1	3	2					
2	Tobelombang											1	1	4					
3	Balaang		1	1	1						1	1	6						
4	Mantan B	1		1		1								1					
5	Tomeang	1	1	2		1		1		1	1		4	2				1	
6	Pakowa Bunta		1	1								1	2					1	
7	Pibombo		1	1								1	1	2					
8	Bolobunggang			1		1						1	4	2					
9	Petak	1	1	1								1	3						
10	Bella			1								1	3					1	
11	Binohu			1								1	3	1					
12	Damai Makmur		1	1								1	1			7			
13	Jaya Makmur	1	1	1	1		1	1				1		16	1			1	
14	Saiti		1	1	1	1	1	1		1	1		14	1		3			
15	Sumber Agung																		
16	Batu Hitam		1	1								1	1	1	1				
17	Kabua Bua		1	1										3					
18	Pulodalagan	1		1								1	2						
19	Obo Balingara	1		1								1	1	2	2				
20	Tetesulu		1	1								1	1	2					

Tomeang, 26 Juni 2023  
 Camat Nuhon




**Hariadi Bola, SH**  
 NIP. 19830510 200801 1 010

KTOR PEMERINTAH		PEMUKIMAN					KETERANGAN
JMH KANTOR KELURAHAN	JMH KANTOR DESA	JMH RUMAH	JMH RUMAH LAYAK HUNI	JMH RUMAH TIDAK LAYAK HUNI	JMH RUMAH PEMERINTAH DAERAH	JMH RUMAH MILIK SWASTA	
	1	368	358	353			
	1	184	101	83			
	1	365	365	56			
	1	146	116	30			
	1	438	374	64	17	2	
	1	110	105	5			
	1	122	120	2			
	1	213	194	22			
	1	174	161	10	1	1	
	1	280	251	29			
	1	190	130	60			
	1	334	275	55	2	1	
1	1	619	540	84			
1	1	528	378	150			
	1	369	308	51		1	Terawat
	1	142	8	2			
	1	114	56	58			
	1	165	142	23			
	1	185	145	30			
	1	94	84	10			

**DATA PARIWISATA KECAMATAN**

NO	DESA/ KELURAHAN	TEMPAT WISATA	DESTINASI WISATA	JARAK KE KABUPATEN (km)	KETERANGAN
1	Bangketa				
2	Tobelombang				
3	Balaang	Air Terjun Popos	Air Terjun	153	
4	Mantan B				
5	Tomeang	Pantai Hek Permai	Pantai	150	
6	Pakowa Bunta	Tandalo Beach	Pantai	150	
7	Pibombo				
8	Bolobungbang				
9	Petak	Pantai Kalibosi	Pantai	147	
10	Bella	Pantai Surya	Pantai	145	
11	Binohu				
12	Damai Makmur	Permandian Telaga Biru	Permandian	150	
13	Jaya Makmur				
14	Saiti				
15	Sumber Agung				
16	Batu Hitam				
17	Kabua Bua				
18	Pulodalagan	Air Panas, Wisata Pulo Tikus	Permandian, Pantai	164	
19	Obo Balingara			192	
20	Tetesulu				

Tomeang, 26 Juni 2023  
 Camat Nuhon



**Haradi Bola, SH**  
 NIP. 19830510 200801 1 010


**PRODUKSI DAN LUAS LAHAN TANAMAN SAYURAN DAN BUAH-BUAHAN SEMUSIM MENURUT JENIS TANAMAN**

NO	JENIS TANAMAN	2021		2022		2023		KETERANGAN
		(Ton)	(Ha)	(Ton)	(Ha)	(Ton)	(Ha)	
<b>I</b>	<b>SAYURAN</b>							
1	Bawang Merah							
2	Bawang Putih							
3	Cabai Merah	7.1	7.5	6.7	7	6.54	6.7	per tahun
4	Cabai Rawit	1.8	11.3	1.8	11.3	2.3	12.3	
5	Kentang							
6	Kubis							
7	Tomat	4	3	3	2.5	2.5	2.5	per tahun
8	Ketimun			1	0.5	2	0.5	
9	Terong	1.75	2	2.75	3	3.1	5	
10	Kacang Panjang	0.2	0.5	0.3	0.65	0.5	1	
11	Labu							
12	Wortel							
13	Labu siam	0.1	0.25	0.1	0.25	0.1	0.25	
14	Sayur Lilin							
<b>II</b>	<b>BUAH-BUAHAN</b>							
1	Semangka							ada di pekarangan saja
2	Pepaya	0.2	0.5	0.1	0.3	0.2	0.4	ada hanya sedikit
3	Mangga	4	4	4	4	4	4	ada hanya sedikit
4	Pisang	3.5	5	3.5	5	3.5	5	ada hanya sedikit
5	Jeruk							ada hanya sedikit
6	Durian	3.3	7	3.7	7	3.5	15.8	
7	Salak							ada hanya sedikit
8	Lemon							
9	Naga	0.5	2	0.5	2	1	2	
10	Rambutan	2.2	2.5	2.3	2.5	2.6	2.5	ada hanya sedikit

**LUAS LAHAN PANEN TANAMAN BIOFARMAKA MENURUT JENIS TANAMAN DIKECAMATAN**

NO	JENIS TANAMAN	2021	2022	2023	KETERANGAN
		(Ha)			
1	Jahe	0.95	1.25	1.8	
2	Kencur	0.75	1	1.5	
3	Kunyit	0.7	0.75	0.8	
4	Laos/Lengkuas	0.5	0.5	0.5	
5	Serai	0.8	0.9	1	
6	Sambiloto				
7	Lidah buaya				

Tomeang, 26 Juni 2023  
 Camat Nuhon




**Hariadi Aola, SH**  
 NIP. 199305102008011010

**BANYAK KOPERASI / UMKM AKTIF MENURUT DESA/KELURAHAN**

NO	DESA/ KELURAHAN	KOPERASI UNIT DESA (KUD)	KOPERASI KERAJINAN RAKYAT	KOPERASI SIMPAN PINJAM (KOSPIN)	JUMLAH UMKM	KETERANGAN
1	Bangketa				12	
	Tobelombang					
3	Balaang					
4	Mantan B					
5	Tomeang				47	
6	Pakowa Bunta					
7	Pibombo					
8	Bolobunggang					
9	Petak				12	
10	Bella				3	
11	Binohu				1	
12	Damai Makmur				3	
13	Jaya Makmur			1	4	
14	Saiti				24	
15	Sumber Agung	1			3	Bumdes Berkah Auliya
16	Batu Hitam					
17	Kabua Bua					
18	Pulodalagan				13	
19	Obo Balingara				1	
20	Tetesulu				3	

Tomeang, 26 Juni 2023  
 Camat Nuhon



**Haradi Bola, SH**  
 NIP. 19830510 200801 1 010