




PEMERINTAH KABUPATEN BANGGAI

DATA KECEAMATAN



DINAS KOMUNIKASI, INFORMATIKA, STATISTIK & PERSANDIAN
BIDANG STATISTIK
TAHUN 2022

DATA GEOGRAFIS KECAMATAN MASAMA

NO	DESA/KELURAHAN	LUAS WILAYAH	TINGGI WILAYAH	JUMLAH PULAU	JARAK KE KABUPATEN	KETERANGAN
1	Desa Serese	13,47 KM ²	-	-	60 KM ²	
2	Desa Tangeban	30.86 KM ²	3 MDPL	-	54 KM	
3	Desa Taugi	5.672 KM ²	2 MDPAL	-	52 KM	
4	Desa Cemerlang	395 Km ²	-	-	62 KM	
5	Desa Padangon	85,50 Ha	3 MDPL	-	58 KM	
6	Desa Eteng	43.000 M ²	-	-	50 KM	
7	Desa Minangandala	39,57 KM ²	3 MDPL	-	57 KM	
8	Desa Purwo Agung	284 KM ²	-	-	45 KM	
9	Desa Kembang Mertha	307,38	3 MDPL	-	50 KM	
10	Desa Ranga-ranga	169 Ha	-	-	45 KM	
11	Desa Tompotika Makmur	5 KM	80 MDPL	-	60 KM	
12	Desa Simpangan	82 KM ²	8 MDPL	-	60 KM	
13	Desa Kospa Dwata Karya	48,14 KM ²	8 MDPL	-	60 KM	
14	Desa Duata Karya	230,00 Ha	7 MDPL	-	60 KM	

Tangeban, 13 Oktober 2022

CAMAT MASAMA



HIDAYAT DULU, S.Sos.,MH

NIP. 19700909 200112 1 006

DATA DEMOGRAFIS KECAMATAN MASAMA

NO	DESA/KELURAHAN	JUMLAH PENDUDUK		JUMLAH KARTU KELUARGA	JUMLAH KARTU KELUARGA MENURUT AGAMA						JUMLAH KEPADATAN PENDUDUK	KETERANGAN
		LAKI-LAKI	PEREMPUAN		ISLAM	KRISTEN	KHATOLIK	HINDU	BUDHA	KONGHUCU		
1	Desa Serese	550	538	309	308	1	-	-	-	-	1088	
2	Desa Tangeban	679	675	388	1342	8		4			3	
3	Desa Taugi	384	363	241	240	1	-	-	-	-	-	
4	Desa Cemerlang	472	435	254	907	-	-	-	-	-	-	
5	Desa Padangon	157	33	190	188	2	-	-	-	-	68,2 Jiwa Per KM ²	
6	Desa Eteng	354	376	221	56	164	1	-	-	-	-	
7	Desa Minangandala	557	575	391	381	10	-	-	-	-	300	
8	Desa Purwo Agung	463	481	291	693	49	20	182	-	-	-	
9	Desa Kembang Mertha	428	443	284	1	3	6	274	-	-	2,83 Jiwa Per KM ²	
10	Desa Ranga-ranga	238	194	94	154	3	-	30	-	-	-	
11	Desa Tompotika Makmur	309	270	160	90	13	-	57	-	-	115 Jiwa Per KM ²	
12	Desa Simpangan	164	16	170	23	94	4	49	-	-	-	
13	Desa Kospa Dwata Karya	649	640	417	2	1	1	413	-	-	26 jiwa/KM ²	
14	Desa Duata Karya	456	395	257	1	2	-	254	-	-	2,67 Jiwa Per KM ²	

Tangeban, 13 Oktober 2022

CAMAT MASAMA



HIDAYAT DULU, S.Sos.,MH

NIP. 19700909 200112 1 006

DATA POTENSI SUMBER DAYA ALAM DESA/KELURAHAN KECAMATAN MASAMA

NO	DESA/KELURAHAN	JUMLAH PERTANIAN/PERKEBUNAN									
		PADI	JAGUNG	KEDELAI	KACANG TANAH	UBI KAYU	UBI JALAR	TOMAT	CABE KECIL	CABE BESAR	DURIAN
1	Desa Serese	105	1	-	-	-	-	2	3	-	3
2	Desa Tangeban	159	7	-	-	-	-	-	-	-	9
3	Desa Taugi	108	15	-	-	-	-	-	-	-	20
4	Desa Cemerlang	200	-	-	-	-	-	-	-	-	-
5	Desa Padangon	150	5	-	1	3	3	2	-	-	3
6	Desa Eteng	147	13	-	3	14	3	20	10	-	6
7	Desa Minangandala	323	-	-	-	-	-	-	-	-	-
8	Desa Purwo Agung	160	3	-	8	-	-	6	1	1	-
9	Desa Kembang Mertha	250	6	-	-	-	-	15	5	7	-
10	Desa Ranga-ranga	32	-	-	-	-	-	4	-	-	2
11	Desa Tompotika Makmur	-	-	-	-	-	-	-	-	-	40
12	Desa Simpangan	60	-	-	-	-	-	10	-	10	5
13	Desa Kospa Dwata Karya	392	-	-	-	-	-	80	5	-	200
14	Desa Duata Karya	213	7	-	-	-	-	15	1	6	-


Tangeban, 13 Oktober 2022

CAMAT MASAMA




DATA SUMBER DAYA MANUSIA KECAMATAN MASAMA

NO	DESA/KELURAHAN	JUMLAH SISWA						JUMLAH MAHASISWA	JUMLAH GURU				JUMLAH TENAGA KESEHATAN		KETERANGAN
		SD	MIN	SMP	MTS	SMA	MI		PNS	PPPK	NON PNS	NON PPPK	PNS	NON PNS	
1	Desa Serese	121	24	16	31	31		223	17	4	9	-	2	7	
2	Desa Tangeban	114	53	36	44	89	48	68	49	5	9	4	5	9	
3	Desa Taugi	55	-	-	-	-	-	30	36	2	49	49	2	2	
4	Desa Cemerlang	60	7	58	10	65	15	20	15	4	4	2	1	13	
5	Desa Padangon	42	8	8	15	3	20	21	7	1	15	3	-	4	
6	Desa Eteng	58	11	32	2	26	-	18	17	1	8	8	1	3	
7	Desa Minangandala	118	-	38	4	39	-	25	7	2	8	8	2	5	
8	Desa Purwo Agung	81	1	33	12	36	7	13	8	-	-	6	4	2	
9	Desa Kembang Mertha	84	-	30	-	50	-	36	11	2	6	-	3	4	
10	Desa Ranga-ranga	32	-	13	-	17	-	7	2	1	3	-	-	-	
11	Desa Tompotika Makmur	63	-	38	-	25	-	21	11	2	7	-	1	-	
12	Desa Simpangan	52	-	24	1	22	4	13	6	1	4	-	1	-	
13	Desa Kospa Dwata Karya	92	-	26	-	53	-	30	17	1	5	5	6	5	
14	Desa Duata Karya	55	-	24	-	21	-	23	6	2	1	-	-	5	

Tangeban, 13 Oktober 2022
 CAMAT MASAMA

 HIDAYAT DULLU, S.Sos.MH
 NIP: 19700909 200112 1 006

DATA INFRASTRUKTUR KECAMATAN MASAMA

NO	DESA/KELURAHAN	FASILITAS PENDIDIKAN/BANGUNAN							
		PAUD	TK	SD	MIN	SMP	MTS	SMA/MA	MI
1	Desa Serese	1 UNIT	-	1 UNIT	-	-	-	-	-
2	Desa Tangeban	1 UNIT	-	1 UNIT	1 UNIT	-	1 UNIT	-	-
3	Desa Taugi	1 UNIT	1 UNIT	1 UNIT	-	-	-	-	-
4	Desa Cemerlang	1 UNIT	1 UNIT	1 UNIT	-	1 UNIT	-	-	-
5	Desa Padangon	1 UNIT	1 UNIT	1 UNIT	-	-	-	1 UNIT	-
6	Desa Eteng	-	1 UNIT	1 UNIT	-	-	-	1 UNIT	-
7	Desa Minangandala	1 UNIT	1 UNIT	1 UNIT	-	1 UNIT	-	-	-
8	Desa Purwo Agung	-	1 UNIT	1 UNIT	-	-	-	-	-
9	Desa Kembang Mertha	1 UNIT	-	1 UNIT	-	-	-	-	-
10	Desa Ranga-ranga	1 UNIT	-	1 UNIT	-	-	-	-	-
11	Desa Tompotika Makmur	1 UNIT	-	1 UNIT	-	1 UNIT	-	-	-
12	Desa Simpangan	1 UNIT	-	1 UNIT	-	-	-	-	-
13	Desa Kospa Dwata Karya	-	-	-	-	-	-	-	-
14	Desa Duata Karya	-	1 UNIT	1 UNIT	-	1 UNIT	-	-	-

Tangeban, 13 Oktober 2022
 CAMAT MASAMA

 HIDAYAT DULU, S.Sos.MH
 NIP. 19700909 200112 1 006

DATA PARIWISATA KECAMATAN MASAMA

NO	DESA/KELURAHAN	TEMPAT WISATA	DESTINASI WISATA	JARAK KE KABUPATEN	KETERANGAN
1	Desa Serese	-	-	-	-
2	Desa Tangeban	Pantai Tangeban	Pantai	54 KM	-
3	Desa Taugi	-	-	-	-
4	Desa Cemerlang	-	-	62 KM	-
5	Desa Padangon	-	-	-	-
6	Desa Eteng	1	2	50 KM	-
7	Desa Minangandala	-	-	-	-
8	Desa Purwo Agung	-	-	-	-
9	Desa Kembang Mertha	-	-	50 KM	-
10	Desa Ranga-ranga	Dusun 1 (satu)	Gua Wira Seratus Pintu	41 KM	-
11	Desa Tompotika Makmur	-	-	-	-
12	Desa Simpangan	-	-	60 KM	-
13	Desa Kospa Dwata Karya	-	-	-	-
14	Desa Duata Karya	-	-	60 KM	-

Tangeban, 13 Oktober 2022
 CAMAT MASAMA

HIDAYAT DULU, S.Sos.MH
 NIP. 19700909 200112 1 006