


DATA SUMBER DAYA MANUSIA KECAMATAN/DESA/KELURAHAN

NO	DESA/KELURAHAN	JUMLAH SISWA						JUMLAH MAHASISWA	JUMLAH GURU				JUMLAH TENAGA KESEHATAN		KETERANGAN
		SD	MIN	SMP	MTS	SMA	MI		PNS	PPPK	NON PNS	NON PPPK	PNS	NON PNS	
1.	Nipa	118	-	57	-	38	-	10	10	2	9	-	2	4	
2.	Kagitakan	44	-	30	-	24	-	-	2	-	2	-	-	-	
3.	Sirom	68	-	33	-	45	-	21	8	1	6	-	2	3	
4.	Poroan	85	-	35	-	28	3	22	28	2	-	23	3	4	
5.	Bonebobakal	60	-	124	-	274	-	3	16	3	5	-	-	3	
6.	Lomba	76	-	22	2	16	-	12	31	1	9	-	-	7	
7.	Bahari Makmur	17	3	2	11	10	-	5	5	-	1	-	-	1	
8.	Kotabaru	44	-	14	-	21	-	7	3	-	7	-	-	1	
9.	Baruga	42	3	11	3	11	1	11	5	-	5	-	1	-	
10.	Kotaraya	32	-	11	-	11	-	-	2	-	-	-	-	-	
11.	Tinonda	56	-	28	-	17	-	9	1	-	5	1	1	-	
12.	Labotan	74	-	26	1	10	-	10	4	1	10	10	-	1	

Lamala, 26 Mei 2023


CAMAT LAMALA
MUHAMAD SALEH PADEKES, S.So
 Nip. 19730302 199403 1 003



PEMERINTAH KABUPATEN BANGGAI

DATA KECAMATAN



DINAS KOMUNIKASI, INFORMATIKA, STATISTIK & PERSANDIAN

BIDANG STATISTIK

TAHUN 2023

DATA GEOGRAFIS KECAMATAN LAMALA

NO	DESA/KELURAHAN	LUAS WILAYAH	TINGGI WILAYAH	JUMLAH PULAU	JARAK KE KABUPATEN	KETERANGAN
1.	Nipa	4.300 Ha	4 m	-	84 Km	
2.	Kagitakan	1.800,7 Ha	4 m	-	74 Km	
3.	Sirom	795 Ha	5 m	-	64 Km	
4.	Poroan	919 Ha	2 m	-	63 Km	
5.	Bonebobakal	65,5 Ha	2 m	-	73 Km	
6.	Lomba	115129,09 Ha	0,5 m	-	65 Km	
7.	Bahari Makmur	170 Ha	50 m	-	62 Km	
8.	Kotabaru	697,65 Ha	2 m	-	60 Km	
9.	Baruga	515 Ha	2 m	-	63 Km	
10.	Kotaraya	32,75 Ha	2,1 m	-	64 Km	
11.	Tinonda	500 Ha	0,50 m	-	63 Km	
12.	Labotan	600 Ha	0,50 m	-	63 Km	

Lamala, 26 Mei 2023



CAMAT LAMALA
MUHAMAD SALEH PADEKES, S.So
Nip. 19730302 199403 1 003


1000

1000

DATA DEMOGRAFIS KECAMATAN LAMALA

NO	DESA/KELURAHAN	JMH PENDUDUK		JUMLAH KARTU KELUARGA	JUMLAH KARTU KELUARGA MENURUT AGAMA						JMH KEPADATAN PEN DUDUK	KETERANGAN
		LAKI-LAKI	PEREMPUAN		ISLAM	KRISTEN	KHATOLIK	HINDU	BUDHA	KONGHUCU		
1.	Nipa	626	518	353	1	352	-	-	-	-	11.69%	
2.	Kagitakan	244	220	144	60	84	-	-	-	-	1.30%	
3.	Sirom	373	361	261	10	722	3	-	-	-	0.41%	
4.	Poroan	396	395	246	236	10	-	-	-	-	7,98 %	
5.	Bonebobakal	272	260	165	164	1	-	-	-	-	5.38%	
6.	Lomba	381	365	250	736	11	-	-	-	1	29.92%	
7.	Bahari Makmur	121	104	70	220	5	-	-	-	-	2.20%	
8.	Kotabaru	286	263	167	47	118	2	-	-	-	79%	
9.	Baruga	220	223	135	74	51	10	-	-	-	4.49%	
10.	Kotaraya	124	123	78	234	13	-	-	-	-	2.50%	
11.	Tinonda	293	274	180	12	144	24	-	-	-	5.71%	
12.	Labatan	370	351	220	211	325	185	-	-	-	0.01%	

Lamala, 26 Mei 2023



 PEMERINTAH KABUPATEN LAMALERA
 CAMAT
 LAMALA
 MUHAMMAD SALEH PADEKES, S.So
 Nip. 19730302 199403 1 003


DATA INFRASTRUKTUR KECAMATAN/DESA/KELURAHAN

NO	DESA/KELURAHAN	FASILITAS PENDIDIKAN/BANGUNAN															
		PAUD		TK		SD		MIN		SMP		MTS		SMA		MI	
		L	P	L	P	L	P	L	P	L	P	L	P	L	P	L	P
1.	Nipa	16	13	-	-	72	46	-	-	31	26	-	-	17	21	-	-
2.	Kagitakan	6	10	-	-	24	20	-	-	12	18	-	-	8	16	-	-
3.	Sirom	-	-	8	13	39	29	-	-	14	19	-	-	21	24	-	-
4.	Poroan	17	24	1	3	47	38	2	2	12	19	-	1	14	14	2	1
5.	Bonebobakal	-	-	15	22	24	36	-	-	55	66	-	-	149	125	-	-
6.	Lomba	6	5	5	9	34	42	-	-	9	13	-	12	7	9	-	-
7.	Bahari Makmur	2	1	5	4	5	13	2	7	2	-	2	7	6	4	-	-
8.	Kotabaru	-	-	7	9	31	28	-	-	7	10	-	-	13	15	-	-
9.	Baruga	8	6	-	-	21	21	2	1	5	6	1	2	6	5	1	-
10.	Kotaraya	13	3	-	-	16	16	-	-	5	6	-	-	9	2	-	-
11.	Tinonda	9	6	9	6	24	32	-	-	11	17	-	-	10	7	-	-
12.	Labotan	8	6	9	7	41	34	-	-	21	16	1	-	6	4	-	-

FASILITAS KESEHATAN			FASILITAS RUMAH IBADAH					
PUSKESMAS	PUSTU	POS KESDES	ISLAM	KRISTEN	KHATOLIK	HINDU	BUDHA	KONGHUCU
-	1	1	-	2	-	-	-	-
-	-	1	1	1	-	-	-	-
-	-	1	-	1	-	-	-	-
-	1	1	2	-	-	-	-	-
1	1	-	3	1	-	-	-	-
-	-	1	2	-	-	-	-	-
-	1	-	1	-	-	-	-	-
-	-	1	1	4	-	-	-	-
-	-	1	1	1	1	-	-	-
-	-	1	1	-	-	-	-	-
-	-	1	1	3	-	-	-	-
-	1	1	1	1	1	-	-	-

KANTOR PEMERINTAH			PEMUKIMAN					KETERANGAN
JMH KANTOR KECAMATAN	JMH KANTOR KELURAHAN	JMH KANTOR DESA	JMH RUMAH	JMH RUMAH LAYAK HUNI	JMH RUMAH TIDAK LAYAK HUNI	JMH RUMAH PEMERINTAH DAERAH	JMH RUMAH MILIK SWASTA	
-	-	1	353	353	-	-	-	
-	-	1	109	81	28	-	-	
-	-	1	237	170	67	-	-	
-	-	1	198	188	10	-	-	
1	-	1	150	141	3	6	-	
-	-	1	209	181	28	1	-	
-	-	1	57	53	4	4	2	
-	-	1	131	117	14	-	-	
-	-	1	114	95	15	-	-	
-	-	1	66	38	28	-	-	
-	-	1	134	134	-	20 Unit	-	
-	-	1	170	145	25	3	-	

Lamala, 26 Mei 2023



CAMAT LAMALA
MUHAMAD SALEH PADEKES, S.So
Nip. 19730302 199403 1 003

DATA POTENSI SUMBER DAYA ALAM DESA/KELURAHAN KECAMATAN LAMALA

NO	DESA/KELURAHAN	JUMLAH PERTANIAN/PERKEBUNAN									
		PADI	JAGUNG	KEDELAI	KACANG TANAH	UBI KAYU	UBI JALAR	TOMAT	CABE KECIL	CABE BESAR	DURIAN
1.	Nipa	-	4 Org	-	-	-	-	-	26 Org	-	-
2.	Kagitakan	-	-	-	-	-	-	-	-	-	-
3.	Sirom	-	35 Org	-	25 Org	10 Org	10 Org	10 Org	25 Org	10 Org	30 Org
4.	Poroan	-	12 Org	-	5 Org	5 Org	-	-	10 Org	1 Org	-
5.	Bonebobakal	-	-	-	-	-	-	-	-	-	-
6.	Lomba	-	25 Org	-	-	-	-	-	-	-	52 Org
7.	Bahari Makmur	2 Org	3 Org	-	-	2 org	2 org	-	-	-	-
8.	Kotabaru	66 Org	5 Org	-	6 Org	16 Org	4 Org	7 Org	8 Org	-	-
9.	Baruga	24 Org	-	-	-	-	-	-	-	-	-
10.	Kotaraya	-	-	-	-	-	-	30	30	-	-
11.	Tinonda	20 Org	20 Org	5 Org	1 Org	1 Org	1 Org	1 org	2 Org	-	3 Org
12.	Labotan	75 Org	25 Org	4 Org	2 Org	10 Org	5 Org	4 Org	10 Org	10 Org	25 Org

NO	JUMLAH PERIKANAN							
	IKAN MAS	IKAN NILA	IKAN LELE	IKAN BANDENG	KEPITING	UDANG	UDANG BOSTER	IKAN MUJAIR
1.	-	-	-	-	-	-	-	-
2.	-	-	-	-	-	-	-	-
3.	-	-	-	-	-	-	-	-
4.	-	-	-	-	-	-	-	2 Org
5.	-	-	-	-	-	-	-	-
6.	-	-	-	-	1 Orang	-	-	-
7.	-	-	-	15 Org	25 Org	1 Org	-	-
8.	-	1 Org	-	1 Org	-	-	-	1 Org
9.	-	-	-	-	1 org	-	-	-
10.	-	-	-	-	-	-	-	-
11.	-	-	-	-	-	-	-	-
12.	1 Org	3 Org	-	-	-	-	-	1 Org

NO	JUMLAH PETERNAKAN						
	ITIK	ENTOK	KELINCI	SAPI	KERBAU	KUDA	KAMBING
1.	-	-	-	17 Org	-	-	-
2.	-	-	-	-	-	-	-
3.	-	-	-	17 Orang			
4.	3 Org	-	-	32 Org	-	-	2 Org
5.	-	-	-	37 Org	-	-	3 Org
6.	34 org	-	-	18 Org	-	-	8 Org
7.	1 Org	3 Org	-	-	-	-	8 Org
8.	19 Org	-	-	70 Org	-	-	5 Org
9.	-	-	-	16 Org	-	-	7 Org
10.	3 Org	-	-	15 Org	-	-	4 Org
11.	2 Org	-	-	7 Org	-	-	1 org
12.	2 Org	-	-	20 Org	-	-	2 Org

NO	JUMLAH PETERNAKAN					
	DOMBA	BABI	AYAM KAMPUNG	AYAM PETELUR	KERBAU	BURUNG PUYUH
1.	-	96 Org	-	-	-	-
2.	-	-	-	-	-	-
3.		26 Org				
4.	-	-	50 Org	-	-	-
5.	-	-	12 Org	-	-	-
6.	-	-	10 Org	-	-	-
7.	-	-	1 Org	-	-	-
8.	-	14 Org	87 Org	-	-	-
9.	-	13 Org	-	-	-	-
10.	-	-	22 Org	-	-	-
11.	-	25 Org	8 Org	-	-	-
12.	-	20 Org	50 Org	1 Org	-	-

NO	JUMLAH BAHAN MINERAL/TAMBANG					KETERANGAN
	NIKEL	SEMEN	PASIR	KERIKIL	BATU	
1.	-	-	-	-	-	
2.	-	-	-	-	-	
3.						
4.	-	-	-	-	-	
5.	-	-	-	-	-	
6.	-	-	-	-	-	
7.	-	-	-	-	-	
8.	-	-	-	-	-	
9.	-	-	-	-	-	
10.	-	-	-	-	-	
11.	-	-	-	-	-	
12.	-	-	-	-	5 Org	

Lamala, 26 Mei 2023




CAMAT LAMALA
MUHAMAD SALEH PADEKES.S.So

Nip. 19730302 199403 1 003

DATA PARIWISATA KECAMATAN LAMALA

NO	DESA/KELURAHAN	TEMPAT WISATA	DESTINASI WISATA	JARAK KE KABUPATEN
1.	Nipa	-	-	-
2.	Kagitakan	-	-	-
3.	Sirom	Werbosi/Werkauna	Air Terjun bersusun	65 Km
4.	Poroan	Bagu Indah, Kantala	Air yg sangat jernih	63 Km
5.	Bonebobakal	-	-	-
6.	Lomba	Dusun 2	Mangrove	65 Km
7.	Bahari Makmur	-	-	-
8.	Kotabaru	-		
9.	Baruga	-		
10.	Kotaraya	-		
11.	Tinonda	-		
12.	Labotan	1		63 Km

Lamala, 26 Mei 2023



MUHAMAD SALEH
Nip. 19730302 1994

IPADEKES,S.So
03 1 003