

**DATA GEOGRAFIS KECAMATAN**

NO	DESA/KELURAHAN	LUAS WILAYAH (Km2)	TINGGI WILAYAH	JUMLAH PULAU	JARAK KE KABUPATEN (Km)	KETERANGAN
1	KELURAHAN LEMPEK	8,55	-	-	19	
2	KELURAHAN LEMPEK BARU	339,00	-	-	30	
3	KELURAHAN NAMBO BOSAA	4500,00	1 Meter	-	± 20	
4	KELURAHAN NAMBO PADANG	9,50	-	-	20	
5	KELURAHAN LONTIO	1,00	-	-	21	
6	KELURAHAN LONTIO BARU	13,72	-	-	22	
7	DESA KOYOAN	24	40	-	18	
8	DESA KOYOAN PERMAI	600,00	-	-	18	
9	DESA LUMBE	9,00	0,50	-	21	
10	DESA PADUNGNYO	4600,00	-	-	22	
11	DESA SAYAMBONGIN	25,25	-	-	24	
J U M L A H						



Nambo, 22 Desember 2022

  
 CAMAT NAMBO  
**DJAFAR HI. KADIR, S.IP, M.A.P**  
 NIP.19701230 199203 1 008

**DATA DEMOGRAFIS KECAMATAN**

NO	DESA/KELURAHAN	JMH PENDUDUK		JUMLAH KARTU KELUARGA	JUMLAH KARTU KELUARGA MENURUT AGAMA						JMH KEPADATAN PENDUDUK	KETERANGAN
		LAKI-LAKI	PEREMPUAN		ISLAM	KRISTEN	KHATOLIK	HINDU	BUDHA	KONGHUCU		
1	KELURAHAN LEMPEK	442	477	289	913	-	6	-	-	-	919	
2	KELURAHAN LEMPEK BARU	371	406	274	274	-	-	-	-	-	2,29	
3	KELURAHAN NAMBO BOSAA	370	382	245	743	9	-	-	-	-	752,00	
4	KELURAHAN NAMBO PADANG	415	424	275	838	1	-	-	-	-	839	
5	KELURAHAN LONTIO	438	433	280	280	-	-	-	-	-		
6	KELURAHAN LONTIO BARU	436	318	200	200	-	-	-	-	-	-	
7	DESA KOYOAN	319	320	232	699	3	-	-	-	-	-	
8	DESA KOYOAN PERMAI	281	279	189	554	3	-	3	-	-	-	
9	DESA LUMBE	294	287	191	581	-	-	-	-	-	75	
10	DESA PADUNGYO	523	510	351	348	3	-	-	-	-	-	
11	DESA SAYAMBONGIN	424	437	249	241	8	-	-	-	-	861	

Nambo, 22 Desember 2022


**CAMAT NAMBO**  
  
**DJAFAR HI. KADIR, S.IP, M.A.P**  
 NIP.19701230 199203 1 008



NO	JUMLAH PETERNAKAN					
	DOMBA	BABI (Ekor)	AYAM KAMPUNG (Ekor)	AYAM PETELUR	KERBAU	BURUNG PUYUH
	-	-	30	-	-	-
	-	-	-	-	-	-
	-	-	500	-	-	-
	-	-	500	10	-	-
	-	-	-	50	-	-
	-	-	150	-	-	-
	-	-	500	-	-	-
	-	-	-	-	-	-
	-	-	100	-	-	-
	-	-	-	500	-	-
	-	-	1172	-	-	-

NO	JUMLAH PETERNAKAN						
	ITIK (Ekor)	ENTOK	KELINCI	SAPI (Ekor)	KERBAU	KUDA	KAMBING (Ekor)
	6	-	-	14			7
	30	-	-	76	-	-	143
	50	100	1	20	-	-	25
	-	-	-	97	-	-	60
	20	-	-	50	-	-	20
	25	-	-	60	-	-	70
	-	-	-	50	-	-	30
	-	-	-	80	-	-	-
	-	-	-	48	-	-	50
	50	300		200			100
	48	-	-	132	-	-	42



NO	JUMLAH PERTANIAN/PERKEBUNAN								
	PEPAYA	BUAH NAGA	PISANG	JERUK SIAM	SEMANGKA	KELAPA KOPRA	KOPI	KAKAO	KACANG PANJANG
	8 Ha	1 Ha	20 Ha	-	-	21 Ha	-	-	1 Ha
	-	-	-	-	-	-	-	-	-
	1 Ha	-	2 Ha	-	-	3 Ha	-	1 Ha	1/2 Ha
	1/2 Ha	-	1 Ha	-	-	10 Ha	-	1 Ha	-
	2 Ha	-	4 Ha	-	-	20 Ha	-	10 Ha	-
	-	-	5 Ha	-	-	10 Ha	-	2 Ha	-
	1/2 Ha	-	1/2 Ha	-	-	30 Ha	-	5 Ha	1/2 Ha
	-	-	-	-	-	-	-	-	-
	25 Ha	-	25 Ha	-	-	30 Ha	-	-	-
	3 Ha	-	8 Ha	-	-	12 Ha	-	-	-
	5 Ha	-	15 Ha	-	-	22 Ha	-	-	1 Ha



DATA POTENSI SUMBER DAYA ALAM DESA/KELURAHAN KECAMATAN

DESA/KELURAHAN	JUMLAH PERTANIAN/PERKEBUNAN (Ha)									
	PADI	JAGUNG	KEDELAI	KACANG TANAH	UBI KAYU	UBI JALAR	TOMAT	CABE KECIL	CABE BESAR	DURIAN
ELURAHAN LEMPEK	-	1 Ha	-	-	2 Ha	2 Ha	2 Ha	9 Ha	-	13 Ha
ELURAHAN LEMPEK BARU	-	-	-	-	-	-	1 Ha	3 Ha	-	-
ELURAHAN NAMBO BOSAA	-	-	-	-	1 Ha	1 Ha	1 Ha	1 Ha	1 Ha	1 Ha
ELURAHAN NAMBO PADANG	-	-	-	-	-	-	-	1 Ha	1/2 Ha	-
ELURAHAN LONTIO	-	4 Ha	-	-	-	-	4 Ha	4 Ha	-	10 Ha
ELURAHAN LONTIO BARU	-	5 Ha	-	-	1 Ha	-	-	5 Ha	-	1 Ha
ESA KOYOAN	-	1 Ha	-	-	1 Ha	-	1 Ha	2 Ha	1 Ha	5 Ha
ESA KOYOAN PERMAI	-	-	-	-	-	-	-	-	-	-
ESA LUMBE	-	-	-	-	-	-	-	-	24 Ha	-
ESA PADUNGYO	-	7 Ha	-	5 Ha	6 Ha	-	3 Ha	6 Ha	-	4 Ha
ESA SAYAMBONGIN	-	5,50 Ha	-	2 Ha	15,50 Ha	-	2 Ha	10 Ha	-	-



DATA SUMBER DAYA MANUSIA KECAMATAN/DESA/KELURAHAN


NO	DESA/KELURAHAN	JUMLAH SISWA						JUMLAH MAHASISWA	JUMLAH GURU				JUMLAH TENAGA KESEHATAN		KETERANGAN
		SD	MIN	SMP	MTS	SMA	MA		PNS	PPPK	NON PNS	NON PPPK	PNS	NON PNS	
1	KELURAHAN LEMPEK	110	-	30	3	10	3	27	20	-	5	0	3	3	
2	KELURAHAN LEMPEK BARU	65	-	26	-	38	-	15	10	1	-	3	-	4	
3	KELURAHAN NAMBO BOSAA	44	10	8	45	9	-	7	21	2	-	4	2	2	
4	KELURAHAN NAMBO PADANG	81	-	36	2	31	-	8	25	2	-	-	-	-	
5	KELURAHAN LONTIO	331	12	120	227	15	11	19	1	4	4	4	2	1	
6	KELURAHAN LONTIO BARU	203	-	42	5	23	6	15	8	1	3	-	2	2	
7	DESA KOYOAN	47		14	5	15	2	11	3	-	-	-	1	3	
8	DESA KOYOAN PERMAI	43	-	17	4	26	-	10	3	2	3	-	1	2	
9	DESA LUMBE	44		14	15	4	7	10	9	1	24	-	-	3	
10	DESA PADUNGYO	67	-	32	6	45	16	17	10	2	16	-	2	1	
11	DESA SAYAMBONGIN	95	-	43	2	27	11	22	2	1	7	1	-	3	

Nambo, 22 Desember 2022

CAMAT NAMBO  
  
**DJAFAR HI. KADIR, S.IP, M.A.P**  
 NIP.19701230 199203 1 008

KANTOR PEMERINTAH			PEMUKIMAN					KETERANGAN
JMH KANTOR KECAMATAN	JMH KANTOR KELURAHAN	JMH KANTOR DESA	JMH RUMAH	JMH RUMAH LAYAK HUNI	JMH RUMAH TIDAK LAYAK HUNI	JMH RUMAH PEMERINTAH DAERAH	JMH RUMAH MILIK SWASTA	
-	1	-	237	209	28	4	-	
-	1	-	395	386	9	-	-	
1	1	1	217	199	18	9	3	
-	1	-	202	236	34	-	-	
-	1	-	243	208	35	1	-	
-	1	-	196	179	17	-	-	
-	-	1	172	149	37	3	-	
-	-	1	184	183	2	2	-	
-	-	1	168	159	9	8	-	
-	-	1		250	81	10	-	
-	-	1	178	171	7	-	-	

Nambo, 22 Desember 2022



  
**CAMAT NAMBO**  
DJAFAR HI. KADIR, S.IP, M.A.P  
 NIP.19701230 199203 1 008





KANTOR PEMERINTAH			PEMUKIMAN					KETERANGAN
JMH KANTOR KECAMATAN	JMH KANTOR KELURAHAN	JMH KANTOR DESA	JMH RUMAH	JMH RUMAH LAYAK HUNI	JMH RUMAH TIDAK LAYAK HUNI	JMH RUMAH PEMERINTAH DAERAH	JMH RUMAH MILIK SWASTA	
-	1	-	237	209	28	4	-	
-	1	-	395	386	9	-	-	
1	1	1	217	199	18	9	3	
-	1	-	202	236	34	-	-	
-	1	-	243	208	35	1	-	
-	1	-	196	179	17	-	-	
-	-	1	172	149	37	3	-	
-	-	1	184	183	2	2	-	
-	-	1	168	159	9	8	-	
-	-	1		250	81	10	-	
-	-	1	178	171	7	-	-	

Nambo, 22 Desember 2022



  
**CAMAT NAMBO**  
**DJAFAR HI. KADIR, S.IP, M.A.P**  
 NIP.19701230 199203 1 008

**DATA PARIWISATA KECAMATAN**

NO	DESA/KELURAHAN	TEMPAT WISATA	DESTINASI WISATA	JARAK KE KABUPATEN	KETERANGAN
1	KELURAHAN LEMPEK	-	-	-	
2	KELURAHAN LEMPEK BARU	NABOTA	AIR TERJUN	30 Km	
3	KELURAHAN NAMBO BOSAA	LONSOM	AIR TERJUN	25 Km	
		BENTENG KONAMBOTA	SEJARAH	20 Km	
		LANGKAI BUTUN	SEJARAH	30 km	
		AIR KINI-KINI	MATA AIR BERWARNA KUNING	30 km	
4	KELURAHAN NAMBO PADANG	-	-	-	
5	KELURAHAN LONTIO	-	-	-	
6	KELURAHAN LONTIO BARU	-	-	-	
7	DESA KOYOAN	DENDENGAN	AIR TERJUN	18 Km	
8	DESA KOYOAN PERMAI	-	-	-	
9	DESA LUMBE	-	-	-	
10	DESA PADUNGYO	TAMAN MELEA'	LAUT	22 Km	
11	DESA SAYAMBONGIN	SIOMALOM	LAUT	24 Km	

Nambo, 22 Desember 2022

CAMAT NAMBO

  
**DJAFAR HI. KADIR, S.IP, M.A.P**  
 NIP.19701230 199203 1 008